

## Ouvrage de la Falouse 1906-1908

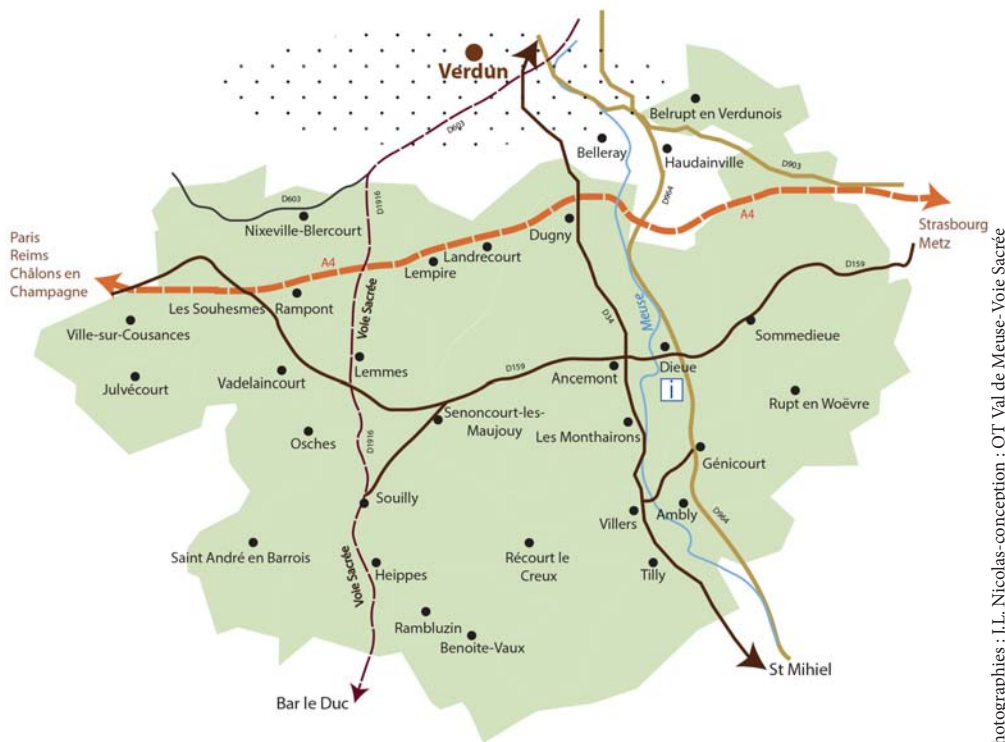


Situé au sud de Verdun, construit à 230m d'altitude sur une colline au bord de la Meuse, c'est un petit fort en béton armé possédant une tourelle de 75, trois observatoires cuirassés, une tourelle de mitrailleuses, ... À l'intérieur, retrouvez 30 mannequins qui reconstituent la vie d'un fort de l'arrière-front français en 1916.

Ouvert de février à octobre  
Entrée payante

### Contact :

Lieu dit le plat d'Houillon 55100 Dugny  
Tél : 06 83 27 13 34  
E-mail : [ouvragedelafalouse@orange.fr](mailto:ouvragedelafalouse@orange.fr)  
GPS : N4907.3137 / E00524 0371



Photographies : J.L. Nicolas-conception : OT Val de Meuse- Voie Sacrée

# Randonnées Val de Meuse-Voie Sacrée

## - Les Breuils - Belleray

Parcours en prairie naturelle : allée des peupliers, vallée de la Meuse, le canal de l'Est, le Saint Vanne, les Breuils.



### A découvrir en chemin

### Les grottes de la Falouse

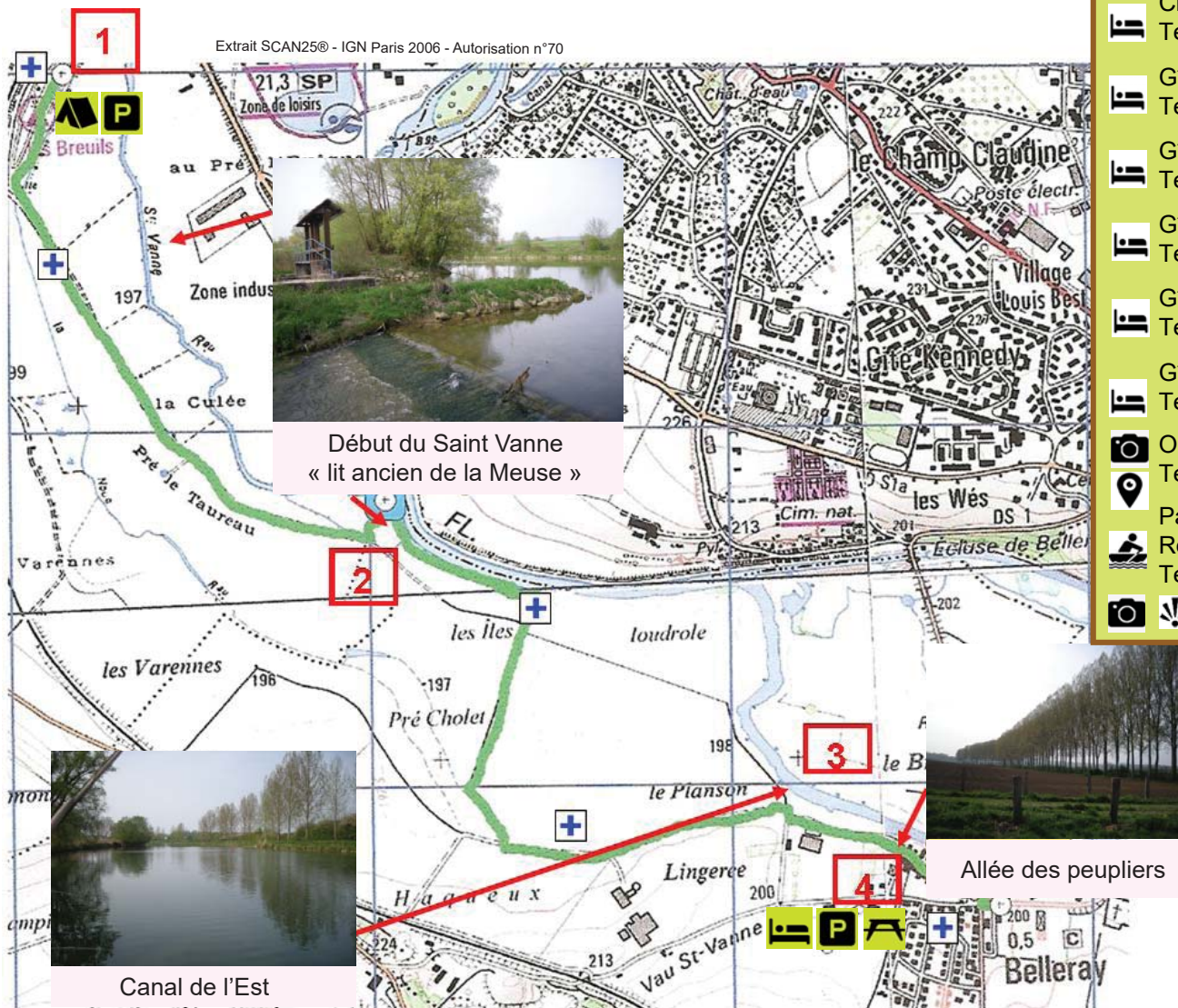


Ce site magnifique, agrémenté d'un sentier de randonnée reliant Belleray à Dugny est une invitation à la promenade et au footing. Les grottes de la Falouse sont une propriété privée. Néanmoins, on peut les admirer depuis le sentier d'accès. L'un des principaux intérêts des grottes est d'avoir été occupées par les hommes presque en continu depuis la période néolithique jusqu'à la période moderne. Selon certains historiens, le traité de VERDUN (survenu en 843 entre les 3 petits fils de Charlemagne) aurait pu être signé à la Falouse ou à Dugny.

**Office de Tourisme Val de Meuse-Voie Sacrée**  
43 Rue du Rattentout  
55320 DIEUE SUR MEUSE  
Tél : 03 29 87 58 62  
[tourisme@valdemeuse.fr](mailto:tourisme@valdemeuse.fr)  
[www.tourismevaldemeusevoiesacree.fr](http://www.tourismevaldemeusevoiesacree.fr)  
**Avec l'appui du Club des Côtes**



Extrait SCAN25® - IGN Paris 2006 - Autorisation n°70















Début du Saint Vanne  
« lit ancien de la Meuse »



Canal de l'Est



Allée des peupliers

-  Chambres d'hôtes « chez Denis »  
Tél : 06 07 10 00 71
-  Chambres d'hôtes « la belle Roise »  
Tél : 03 29 84 22 65
-  Gîte de « Mme Foglia »  
Tél : 06 11 89 79 05
-  Gîte « du Patureau »  
Tél : 03 29 84 58 12/06 80 37 81 06
-  Gîte « de la Meuse »  
Tél : 03 29 84 30 96/06 81 68 21 12
-  Gîte « le Pigeonnier »  
Tél : 06 81 57 16 80
-  Gîte « Belleray »  
Tél : 03 29 84 39 05
-  Ouvrage de la Falouse. (Visitable.)  
Tél : 06 83 27 13 34
-  Parcours canoë
-  Rens : Office de tourisme Val de Meuse-Voie Sacrée.  
Tél : 03 29 87 58 62
-   Grottes de la Falouse

1. Départ camping des Breuils. 8 allée des Breuils 55100 Verdun. Tél : 03.29.86.15.31

2. Début du ruisseau Saint Vanne «lit ancien de la Meuse» susceptible d'inonder la vallée de la Meuse autour de VERDUN, mode de défense conçu par Vauban, avec le pont écluse Saint Vanne.

3. Le Canal de l'Est est un canal qui relie la Meuse et la Moselle à la Saône. Il commence à Givet en Champagne-Ardenne, se confond sur 20 Km avec le Canal de la Marne au Rhin et se termine à Corre en Franche Comté. Construit entre 1874 et 1887, sa longueur totale est de 439 km.

4. Allée de peupliers (plus de 160).

Ce circuit est à parcourir sous l'entière responsabilité des promeneurs. Les infos portées sur cette carte ont un caractère indicatif et n'engagent pas la responsabilité de l'OT Val de Meuse-Voie Sacrée. **Attention : période de chasse de fin septembre à mi février.**