

## L'Artillerie Lourde sur Voie Ferrée (AVLF)



La partie du parcours située après le camping emprunte une ancienne voie ferrée militaire en cul de sac. Cet « épi » de la fin du 19<sup>e</sup> siècle commençait au Rattentout à DIEUE et contournait SOMMEDIUE pour s'enfiler dans le vallon d' Hinvaux. Il comportait une voie de 0,60 m et servait à la circulation d'énormes pièces d'artillerie issues de la marine. C'est ainsi que lors de l'offensive du 20 août 1917, un 340B (voir la

photo ci-contre et l'homme sur le châssis) tira à plusieurs reprises sur les observatoires allemands du Mort-Homme et de la Côte 304. Du 12 au 14 septembre 1918, la Mireille, un autre 340B, tira également sur MARS LA TOUR pour appuyer les forces américaines engagées sur SAINT-MIHIEL. Le 340B très puissant, battait les records de portée de l'époque en envoyant un obus de 445kg à environ 3 8km. Le pointage en hauteur était possible de 15 à 42°. Pour la direction de tir, le pointage n'étant possible que sur 10°, on obtenait l'angle de tir souhaité en avançant plus ou moins dans les grandes courbes spécialement aménagées à cet effet.



Photographies : J.L. Nicolas-conception : OT Val de Meuse - Voie Sacrée

## Randonnées Val de Meuse-Voie Sacrée

### - Le Fond du Mal Patu - Sommedieue

Un parcours historique 100% forestier pour les amateurs de nature.



8,8 km



2h30



balisage

 A découvrir en chemin

### Croix de Châtillon



Pendant la guerre 1914-1918, les soldats français gardaient la côte des Hauts de Meuse, face à la Woëvre tenue par les Allemands. Le village de Châtillon sous les Côtes, situé sur la ligne de front était constamment bombardé et fut anéanti. Après leur semaine de combats, les soldats français partaient en repos dans les bois de Sommedieue où les cantonnements étaient protégés par une dense frondaison. Après un bombardement

acharné dans ce village des Côtes, il ne restait plus de l'église de Châtillon que cette pierre où est sculptée une croix portant un Christ crucifié. Ce Christ est d'ailleurs mutilé par des traces d'éclats. Des soldats proposent de remporter cette croix dans leur cantonnement au bois de Sommedieue (certainement à l'aide de chevaux) et les aumôniers vont dire leur messe sur un autel face à cette croix.

Office de Tourisme Val de Meuse-Voie Sacrée

43 Rue du Rattentout

55320 DIEUE SUR MEUSE

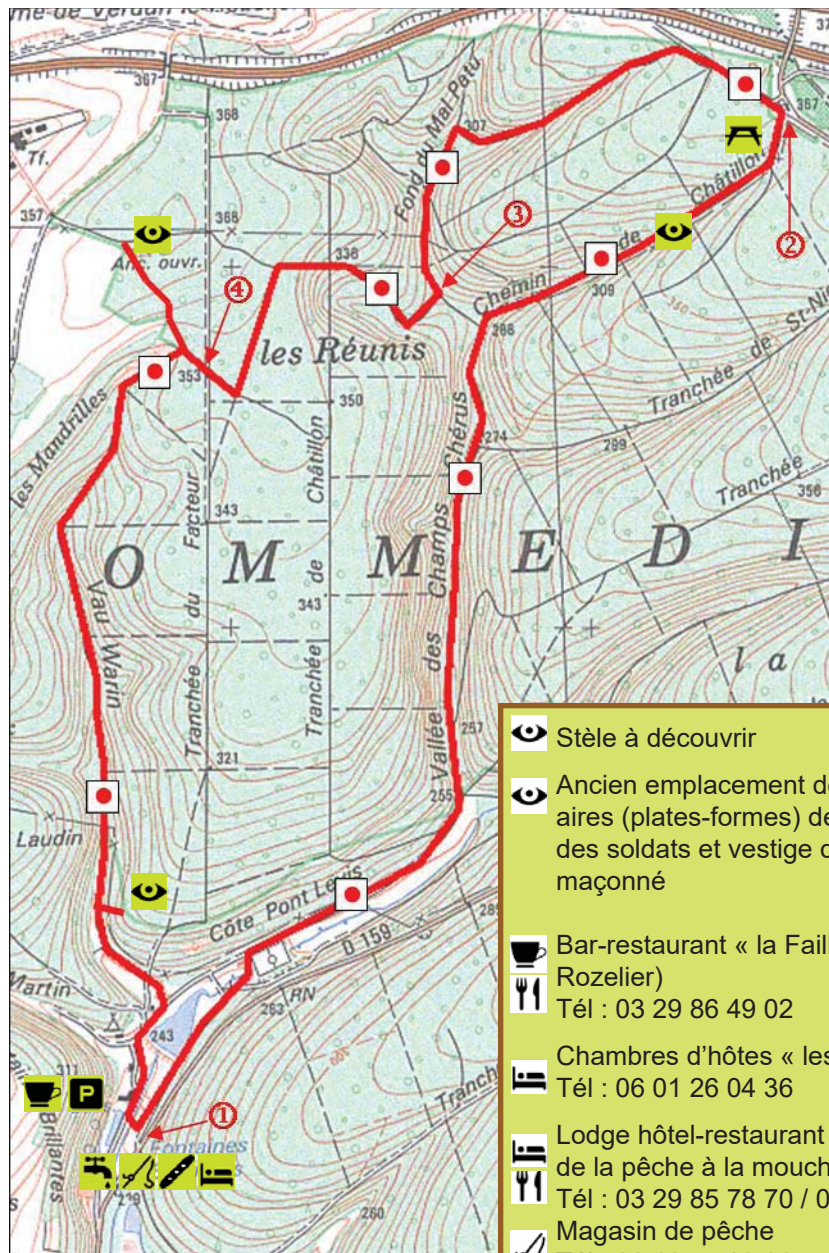
Tél : 03 29 87 58 62

[tourisme@valdemeuse.fr](mailto:tourisme@valdemeuse.fr)

[www.tourismevaldemeusevoiesacree.fr](http://www.tourismevaldemeusevoiesacree.fr)

Avec l'appui du Club des Côtes








1. Longez l'ancien camping par le chemin blanc, contournez le terrain de sport par la gauche et poursuivez sur ce grand chemin jusqu'à l'aire de pique-nique en haut du Chemin de Châtillon.

2. Prenez à gauche sur l'ancienne tranchée de Calonne sur 300m environ et descendez jusqu'au Fond du Mal Patu. Descendez sur 500m environ (120m avant le chemin blanc).

3. Prenez le chemin de droite, puis prenez à gauche lorsque la côte se fait moins raide. Poursuivez sur 400m avant de reprendre à droite pour arriver sur un chemin sablé.

4. Traversez et prenez la piste devant vous sur 100m. Avant de descendre dans le chemin encaissé de gauche qui vous ramènera au camping, vous pouvez poursuivre tout droit sur quelques centaines de mètres sur la piste sinueuse pour vous rendre sur l'ancien emplacement de batteries pendant la guerre 14-18. En arrivant au camping, un peu avant le premier bloc sanitaire, vous pouvez monter à gauche et suivre le fossé sur 100m environ pour découvrir un ancien ouvrage (lavoir ou lavabo?) et des plates-formes de campement 14-18.

Ce circuits est à parcourir sous l'entière responsabilité des promeneurs. Les infos portées sur cette carte ont un caractère indicatif et n'engagent pas la responsabilité de l'OT Val de Meuse-Voie Sacrée. **Attention :** période de chasse de fin septembre à mi février.

-  Stèle à découvrir
-  Ancien emplacement de batteries, aires (plates-formes) de campement des soldats et vestige d'un ouvrage maçonné
-  Bar-restaurant « la Faillotte » (Au Rozelier)  
Tél : 03 29 86 49 02
-  Chambres d'hôtes « les Épichées »  
Tél : 06 01 26 04 36
-  Lodge hôtel-restaurant du Domaine de la pêche à la mouche.  
Tél : 03 29 85 78 70 / 06 22 61 17 40
-  Magasin de pêche  
Tél : 06.10.75.83.96



Aire de pique nique.



Ancien emplacement de batterie.



Sentier du retour.



Les Épichées.