

La voie des loups.

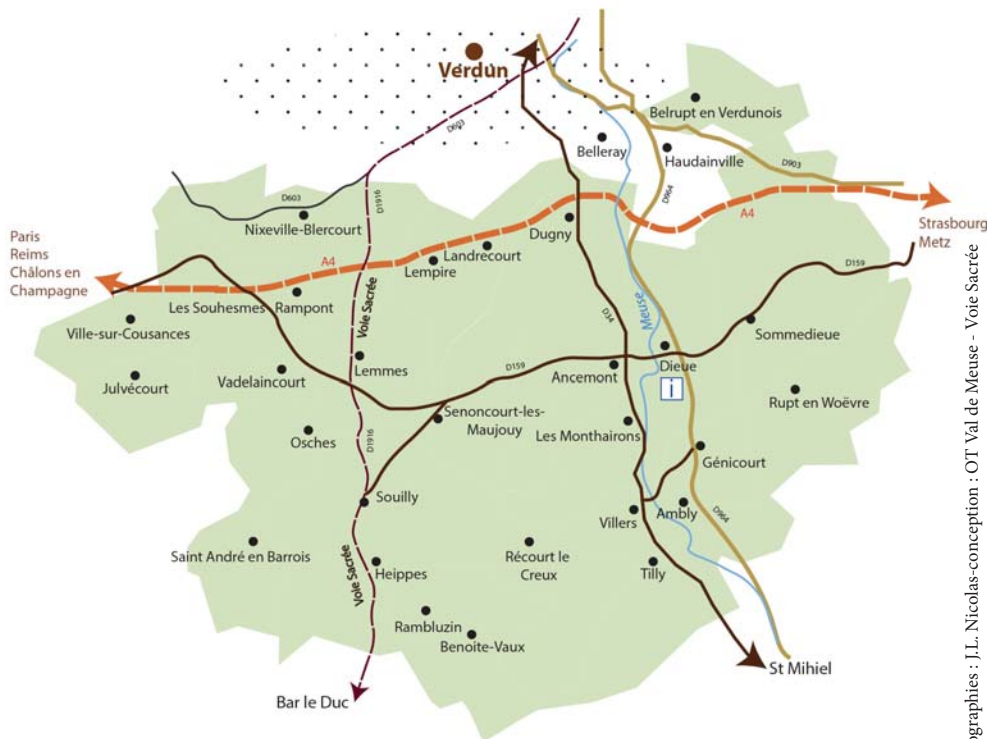
D'après une grand-mère, un des derniers loups a été vu par une habitante du village dite " la Mèlie " au niveau des chemins (Tranchée à gauche très pentue qui rejoint le chemin de Rupt). La voie des loups devait être un lieu de passage de ces animaux.

Lavoir de la Nidade



Le département se distingue particulièrement par ses nombreux lavoirs et le soin apporté à la réalisation de certains d'entre eux. Lavoir de la Nidade Ce lavoir est alimenté par une source. Dans ce village riche en eau et en forêts, le 19^e siècle est une période où les équipements collectifs se développent. Le département se distingue particulièrement par ses nombreux lavoirs et le soin apporté à la réalisation de certains d'entre eux.

nombreux lavoirs et le soin apporté à la réalisation de certains d'entre eux.



Photographies : J.L. Nicolas-conception : OT Val de Meuse - Voie Sacrée

Randonnées Val de Meuse-Voie Sacrée

- Entre Eau et Loups - Sommedieue

Une belle balade le long de la Dieue et un retour par le plateau pour le plaisir des yeux. Possibilité de raccourcir la balade à 9,7 km.



11,3 km



3h00-3h30



balisage

A découvrir en chemin

Lavoir à Dieue : 19^e ème siècle



Ce lavoir est ouvert sur la rivière, la Dieue. Afin de s'adapter aux variations saisonnières du niveau des eaux, il est doté d'un plancher amovible verticalement, levé ou baissé en fonction des fluctuations de l'eau, au moyen d'une vis sans fin fixée à la charpente et mue par un volant en fonte. Trois autres petits lavoirs, situés au fil de l'eau, sont édifiés au cours du 19^e siècle.



Lavoir joseph à Sommedieue.

Office de Tourisme Val de Meuse-Voie Sacrée

43 Rue du Rattentout

55320 DIEUE SUR MEUSE

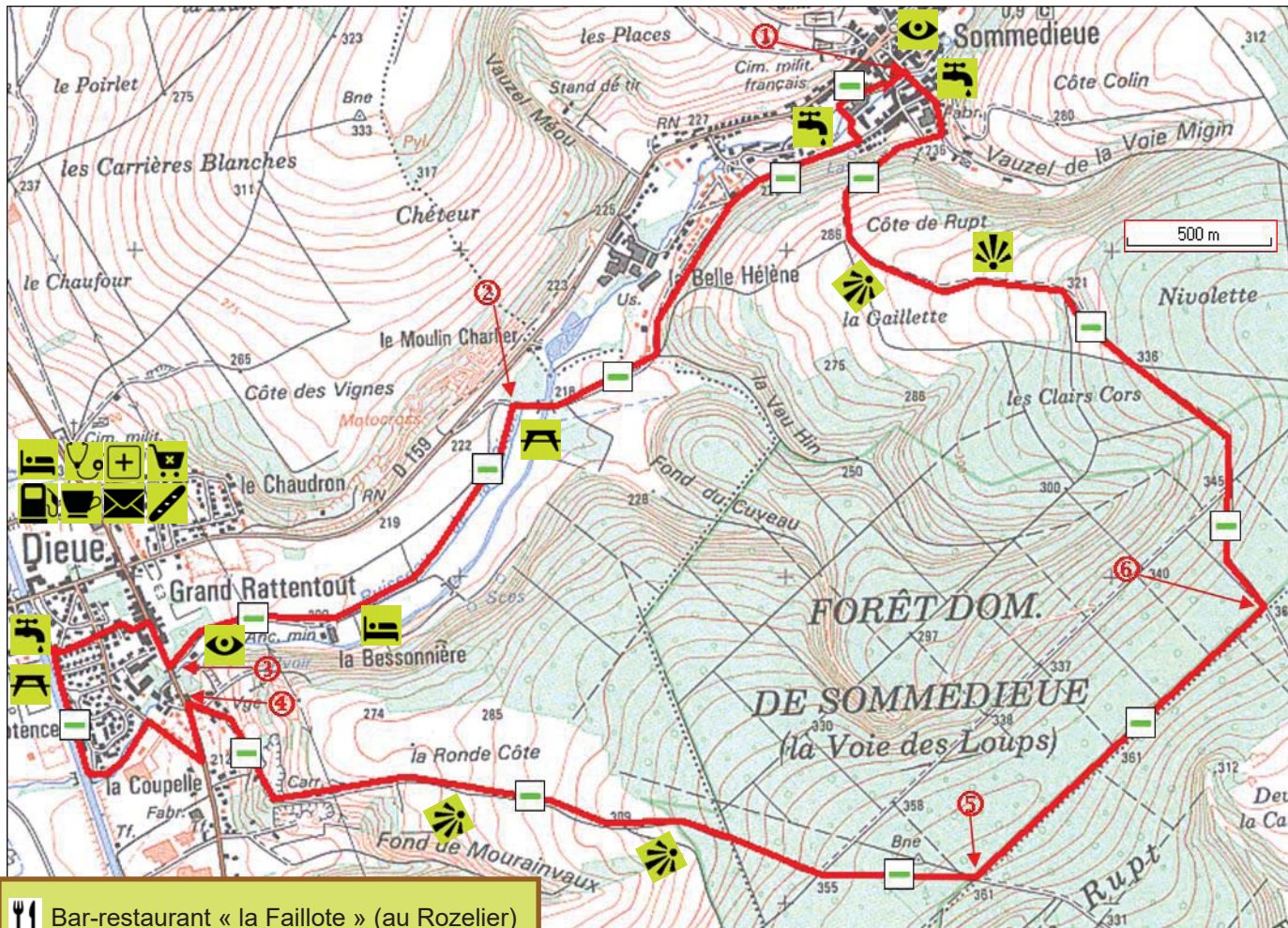
Tél : 03 29 87 58 62

tourisme@valdemeuse.fr

www.tourismevaldemeusevoiesacree.fr

Avec l'appui du Club des Côtes





1. Départ du lavoir : Partez rive droite sur 200 m environ et prenez le petit chemin de gauche. Arrivé au lavoir de la Linatte, prenez la route à droite et poursuivez sur 1,4 km environ en direction de Dieue.









2. Prenez à gauche le long de la Dieue. Ses rives sont riches en oiseaux, sa flore arbustive est variée et derrière, le bief de la Bessonnière est encore en fonction. D'autres vestiges hydrauliques subsistent juste avant le point 3.

3. Traversez et prenez à droite le long du CD964 puis empruntez le passage étroit à gauche pour vous rendre jusqu'à l'aire de pique-nique et revenir par les bords du canal et de la Dieue ou prenez à gauche sans traverser la route pour raccourcir la balade.

4. Prenez la rue qui monte en biais et poursuivez bien au-delà des carrières. Après être rentré dans le bois, laissez le grand chemin blanc (barrière) de gauche et passez le sommet de la côte.

5. Prenez la piste en terre de gauche sur 1 km environ.

6. Prenez à gauche sur le grand chemin blanc pour redescendre vers le village.

-  Bar-restaurant « la Faillote » (au Rozelier)
Tél : 03 29 86 49 02
-  Chambres d'hôtes « les Épichées »
Tél : 06 01 26 04 36
-  Lodge hôtel-restaurant du Domaine de la pêche à la mouche
Tél : 03 29 85 78 70 / 06 22 61 17 40
-  Magasin de pêche
Tél : 06.10.75.83.96
-  Ancien moulin, Lavoir
-  Aire de pique-nique à la halte
-  Biefs
-  Scie à grumes à vapeur



Ce circuit est à parcourir sous l'entière responsabilité des promeneurs. Les infos portées sur cette carte ont un caractère indicatif et n'engagent pas la responsabilité de l'OT Val de Meuse-Voie Sacrée.
Attention : période de chasse de fin septembre à mi février.



Retour par la côte de Rupt.



Dieue : lavoir à plancher mobile.