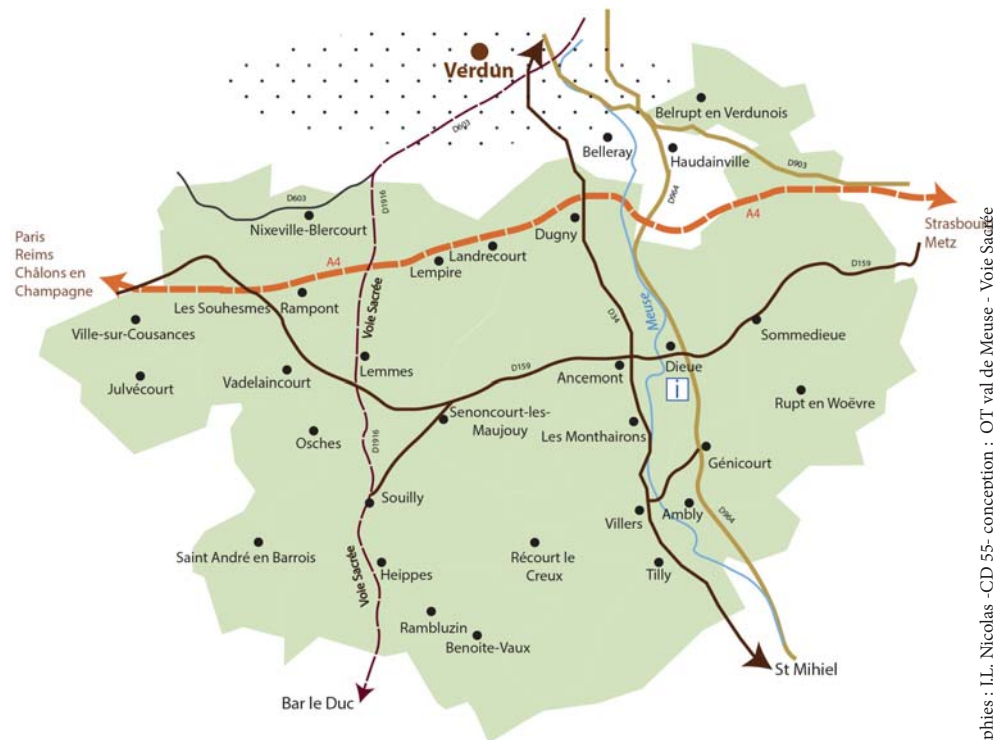


Randonnées Val de Meuse-Voie Sacrée

- St Marcel - Ancemont

Le Fleuve Meuse et son canal

Long de 950 km, le fleuve Meuse traverse la Haute-Marne, les Vosges, la Meuse et les Ardennes ainsi que la Belgique et les Pays-Bas pour se jeter dans la Mer du Nord. Fortement canalisée au nord des Ardennes, la Meuse est sur le territoire meusien un fleuve sauvage et sinueux sur près de 200 km. Elle est la colonne vertébrale du département éponyme, le traversant du nord au sud en proposant des paysages charmants, beaux, tranquilles, reposants, vivifiants... Elle traverse entre autres les villes de Stenay, Dun-sur-Meuse, Verdun (haut-lieu de la guerre 14-18), Saint-Mihiel et Commercy. La Meuse (le département) dispose de la plus belle partie du fleuve, car sauvage et peu concernée par les activités industrielles. Même s'il sort souvent de son lit, les habitants des bords de Meuse sont très attachés à ce fleuve libre qui aime divaguer ! Anciennement appelé « canal de l'Est », le canal de la Meuse emprunte le lit de la Meuse. Il est l'une des grandes voies d'accès de nos voisins plaisanciers belges, hollandais et allemands. Il suit un tracé sinueux, parsemé de nombreuses écluses. Le chemin de halage bordant le canal invite à de belles balades à pied ou à vélo.



Photographies : J.L. Nicolas - CD 55 - conception : OT val de Meuse - Voie Sacrée

Un parcours forestier de part et d'autre d'une jolie vallée avec de nombreux points de vue.



8.7 km
2h30-3h00



A découvrir en chemin :

Le village d'Ancemont



Église Saint-Jean-Baptiste

L'église, dont l'architecture imite le style ogival du XIII^e siècle, est construite en remplacement d'un édifice datant de 1686. Elle a possédé une statue de sainte Marie-Madeleine, de caractère champenois. Vendue en 1906 à un antiquaire de Verdun par le prêtre de l'époque, elle fût rachetée par les Beaux Arts et est désormais conservée au Louvre.

Au Moyen Âge, le village d'Ancemont dépend du duché de Bar et de la prévôté de Souilly. Selon la tradition, le village portait à cette époque le nom de Mont ; ce n'est qu'au XVII^e siècle qu'il aurait pris le nom d'Ancemont, après avoir été réuni au village d'Ance, situé dans la vallée allant à Dugny et détruit par les Suédois.

Office de Tourisme Val de Meuse-Voie Sacrée

43 Rue du Rattentout

55320 DIEUE SUR MEUSE

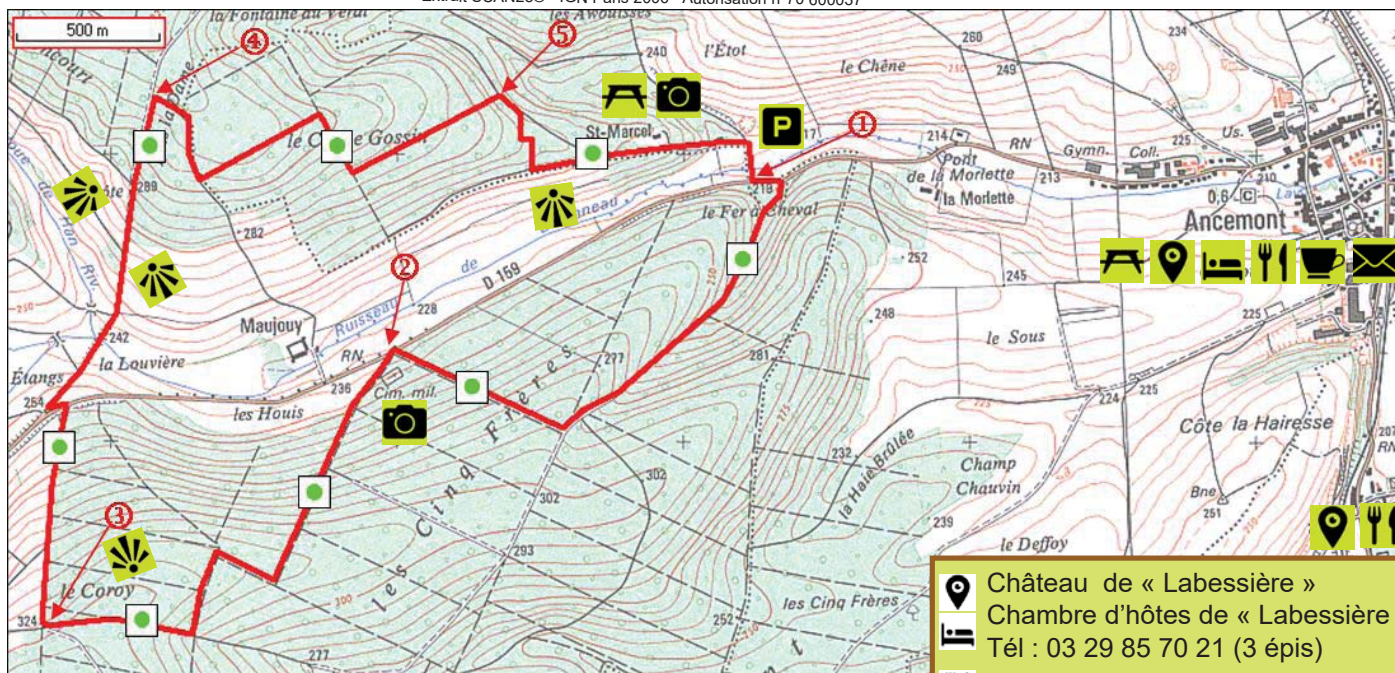
Tél : 03 29 87 58 62






tourisme@valdemeuse.fr

www.tourismevaldemeusevoiesacree.fr

Avec l'appui du Club des Côtes





-  Château de « Labessière »
-  Chambre d'hôtes de « Labessière »
Tél : 03 29 85 70 21 (3 épis)
-  Le bistro « d'Elo »
Tél : 03 54 65 56 31
-  Ermitage St Marcel
-  Poste et tous services à Dieu

1. Départ du pont sur le chemin de St Marcel. Empruntez la D159 sur 100m en direction d'Ancemont puis prenez le chemin sablé de droite sur 800m environ. Prenez à droite juste après la barrière entre les coupes 7 et 5 et descendez jusqu'au cimetière militaire.

2. Longez le champ sur 200m environ puis entrez dans le bois (c'est presque tout droit) en empruntant le layon qui monte assez fortement.. Poursuivez jusqu'au bout et effectuez un droite-gauche-droite pour arriver à la lisière du bois de Senoncourt.

3. Descendez vers la D159, traversez la et poursuivez sur le chemin blanc jusqu'à la forêt. Effectuez encore 200m environ pour apercevoir une baraque de chasse à droite.

4. Prenez à droite juste avant cette baraque. Poursuivez sur 400m environ et prenez le layon de gauche. Effectuez un droite-gauche et poursuivez jusqu'au chemin du bas, après le fossé.

5. Prenez à droite sur quelques dizaines de mètres puis grimpez à droite le long du fossé de séparation entre les bois communaux et les bois privés. Poursuivez jusqu'à la prairie puis prenez à gauche jusqu'à l'Ermitage.



L'hermitage et ses dépendances.



En lisière de forêt.



L'hermitage.

Ce circuit est à parcourir sous l'entière responsabilité des promeneurs. Les infos portées sur cette carte ont un caractère indicatif et n'engagent pas la responsabilité de l'OT Val de Meuse-Voie Sacrée.
Attention : période de chasse de fin septembre à mi février.