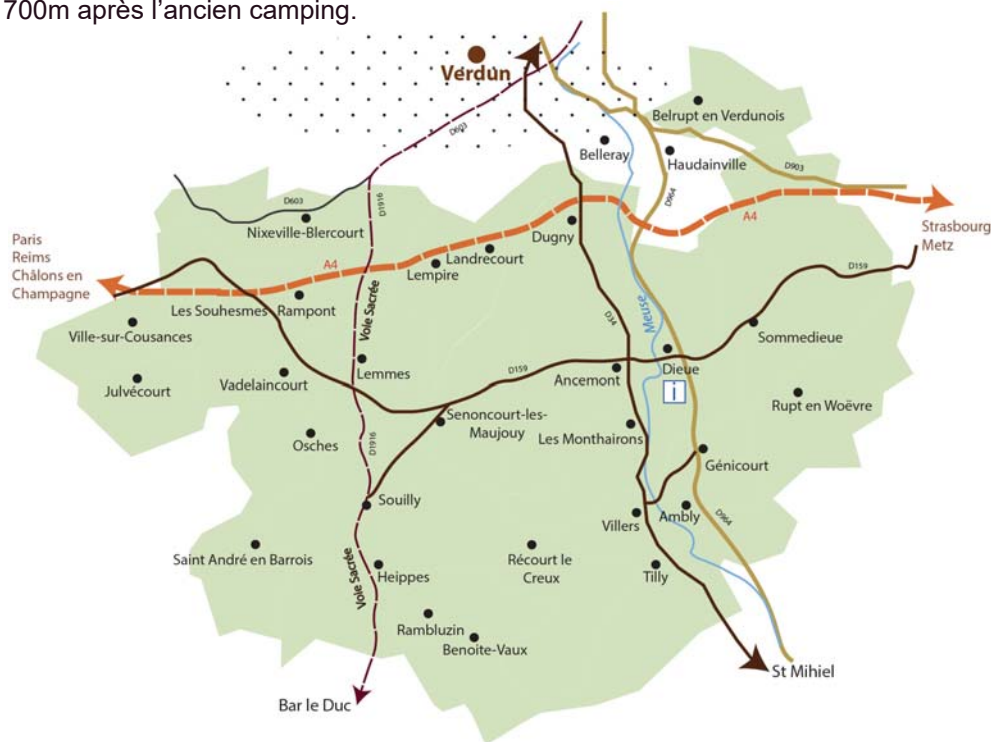


L'Artillerie Lourde sur Voie Ferrée (AVLF)



La partie du parcours située après le camping emprunte une ancienne voie ferrée militaire en cul de sac. Cet « épi » de la fin du 19^e siècle commençait au Rattentout à DIEUE et contournait SOMMEDIUE pour s'enfiler dans le vallon d' Hinvaux. Il comportait une voie de 0,60 m et servait à la circulation d'énormes pièces d'artillerie issues de la marine. C'est ainsi que lors de l'offensive du 20 août 1917, un 340B (voir la

photo ci-dessous et l'homme sur le châssis) tira à plusieurs reprises sur les observatoires allemands du Mort-Homme et de la Côte 304. Du 12 au 14 septembre 1918, la Mireille, un autre 340B, tira également sur MARS LA TOUR pour appuyer les forces américaines engagées sur SAINT-MIHIEL. Le 340B très puissant, battait les records de portée de l'époque en envoyant un obus de 445kg à environ 3 8km. Le pointage en hauteur était possible de 15 à 42°. Pour la direction de tir, le pointage n'étant possible que sur 10°, on obtenait l'angle de tir souhaité en avançant plus ou moins dans les grandes courbes spécialement aménagées à cet effet. Ces courbes sont toujours bien visibles à partir de 700m après l'ancien camping.



Photographies : J.L. Nicolas-conception : OT Val de Meuse - Voie Sacrée

Randonnées Val de Meuse-Voie Sacrée

- Hinvaux - Sommedieue

Un itinéraire presque exclusivement en forêt pour les amateurs de nature.



9.7 km



3h00



balisage

A découvrir en chemin

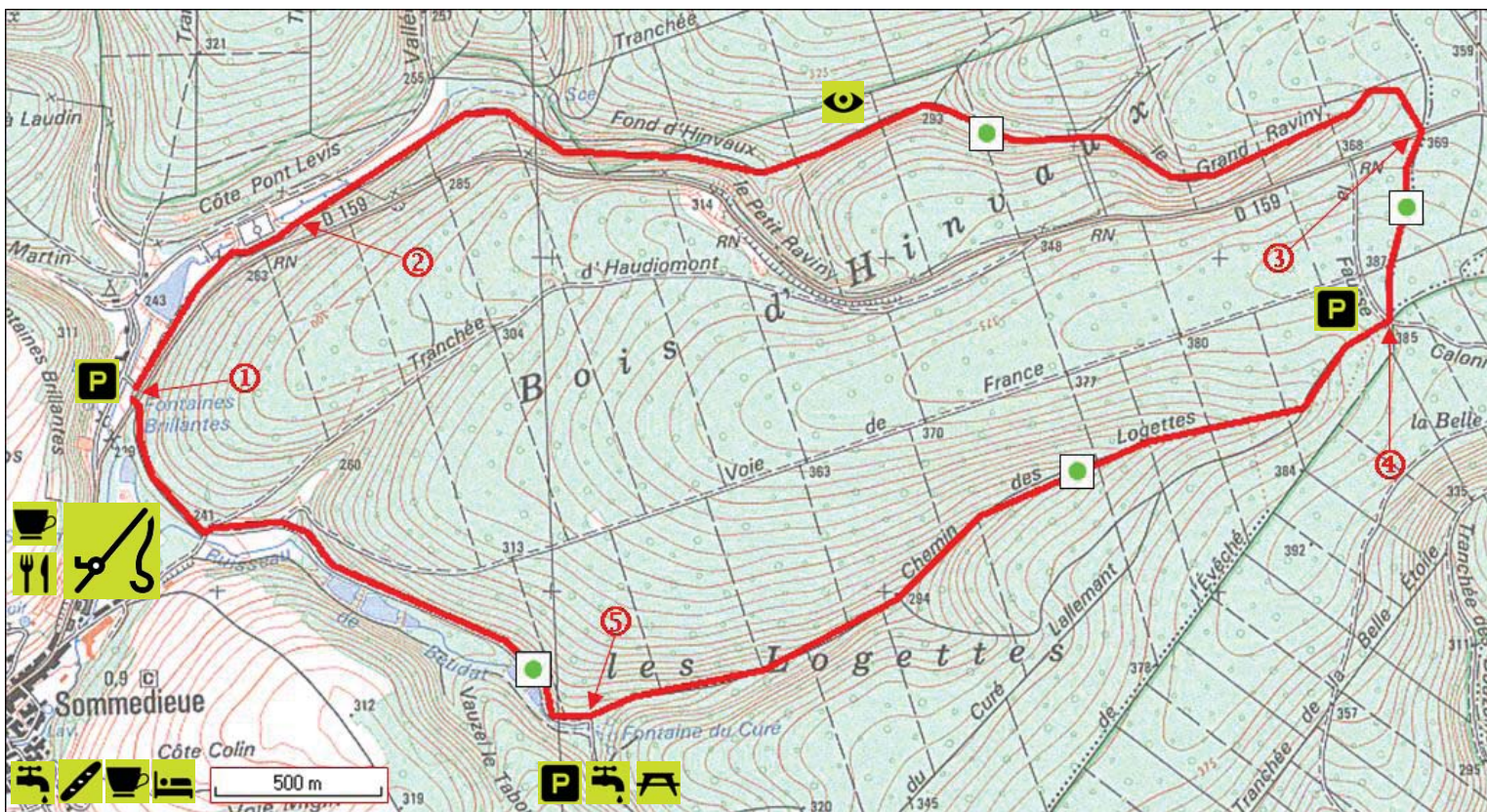
La fontaine du Curé








D'après les Anciens, c'est dans les années 1860 à 1890 qu'à la belle saison, un prêtre de Sommedieue se rendait régulièrement à cette source en lisant son bréviaire. À cette époque, l'endroit était sauvage et c'est ainsi qu'il prit le nom de La Fontaine du Curé.

Office de Tourisme Val de Meuse-Voie Sacrée
43 Rue du Rattentout
55320 DIEUE SUR MEUSE
Tél : 03 29 87 58 62
tourisme@valdemeuse.fr
www.tourismevaldemeusevoiesacree.fr
Avec l'appui du Club des Côtes





-  Ancienne voie ferrée militaire
-  Bar-restaurant « la Faillotte » (au Rozelier)
Tél : 03 29 86 49 02
-  Chambres d'hôtes « les Épichées »
Tél : 06 01 26 04 36
-  Lodge hôtel-restaurant du Domaine de la pêche à la mouche.
Tél : 03 29 85 78 70 / 06 22 61 17 40
-  Magasin de pêche
Tél : 06.10.75.83.96

Ce circuits est à parcourir sous l'entière responsabilité des promeneurs. Les infos portées sur cette carte ont un caractère indicatif et n'engagent pas la responsabilité de l'OT Val de Meuse-Voie Sacrée.
Attention : période de chasse de fin septembre à mi février.

1. Longez l'ancien camping par le chemin blanc.
2. Dépassez le terrain de sport, poursuivez du côté droit sur le chemin (ancienne voie ferrée militaire pour un canon sur rail) qui monte en pente douce sur 4 km environ.
3. Traversez le CD159. Poursuivez jusqu'au carrefour des 6 chemins.
4. Prenez à droite puis encore légèrement à droite à 400 m. Descendez sur 3 km environ.
5. A la Fontaine du Curé, poursuivez le long des étangs sur 1,3 km puis prenez à droite en suivant le mur d'enceinte du Domaine de la Pêche à la Mouche pour revenir au camping.



Au détour d'un chemin.



Un habitat sur mesure ...



Les Épichées.



Sentier des Épichées.