

 Les Grottes de la Falouse
L'église fortifiée du XII s
La Stèle et le fronton du fort
La stèle des aviateurs
Bastions et emplacements de batterie

 Pension pour chevaux à Belleray M.
Brocard ☎03 29 83 97 87
Ouvrage de la Falouse : fortifié 1904
-1908 arrière front français.
06.83.27.13.34

 Boulangerie-Boucherie

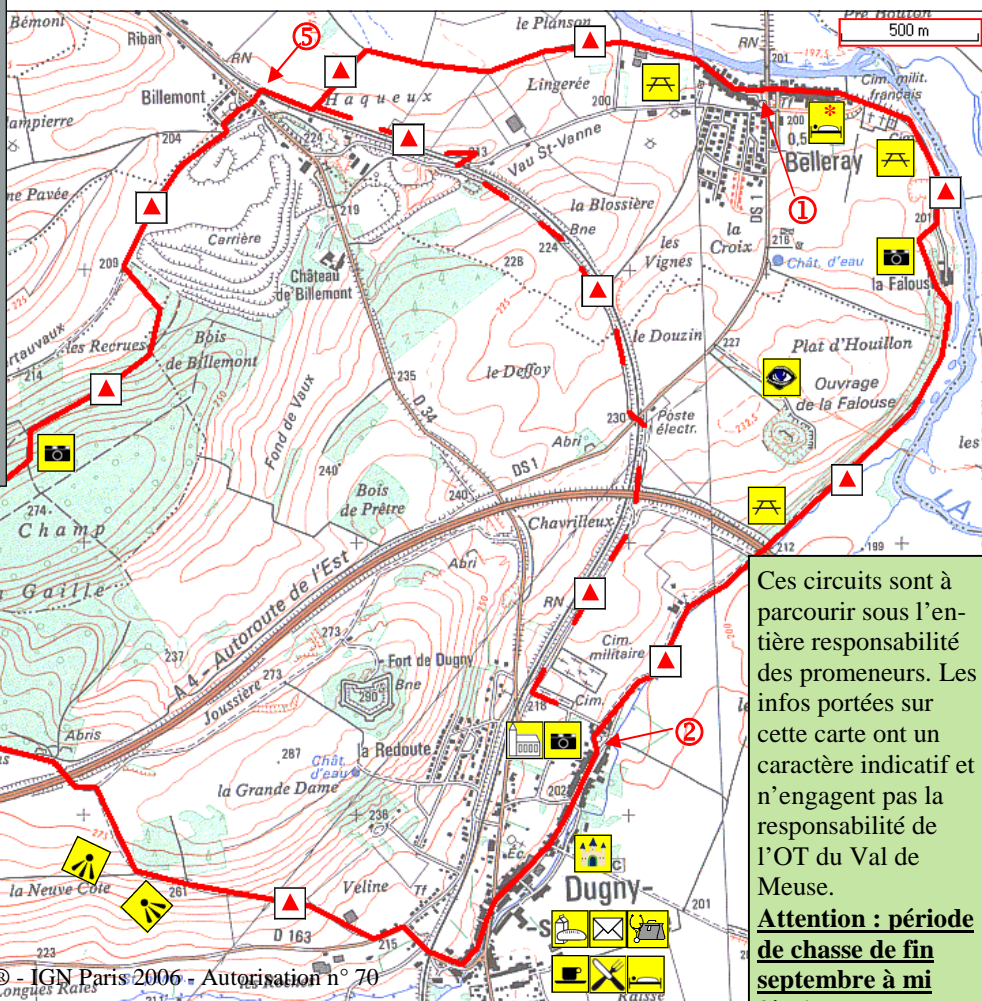
 Chambres d'hôtes de la Ferme des Longues Raies ☎03 29 85 79 77
www.ferme-longuesraies.fr
Gîte le prieuré 4 pers. ☎06.08.82.95.12

 Hôtel Restaurant du Parc
☎03 29 85 74 95

 Mairie de Belleray
☎03 29 84 53 93

 Mairie de Dugny
☎03 29 85 70 54

Extrait SCAN25© - IGN Paris 2006 - Autorisation n° 70



Ces circuits sont à parcourir sous l'entière responsabilité des promeneurs. Les infos portées sur cette carte ont un caractère indicatif et n'engagent pas la responsabilité de l'OT du Val de Meuse.
Attention : période de chasse de fin septembre à mi février.

- ① **Départ de l'église de Belleray** : Empruntez la rue Haute pour rejoindre la Falouse. Passez devant les grottes, continuez en sous-bois en profitant du parcours sportif. Passez l'autoroute, continuez jusqu'au château du Prieuré (XVIII) et l'église de la Nativité (XII).
- ② **Raccourci vers Billemont** : montez la rue à droite et prenez à droite avant la voie ferrée. Poursuivez tantôt d'un côté, tantôt de l'autre.
- ② **Départ de Dugny ou suite du parcours** : Traversez le village en passant devant le lavoir (1820), le château de la Tour-Loisel (XIX) et de magnifiques bâtisses. Longez le Franc-ban et prenez la direction de Landrecourt. A la sortie du village, prenez le chemin sablé de droite. Au sommet, prenez à gauche pour franchir l'autoroute.
- ③ **A la croisée des grands chemins**, continuez tout droit sur 800m environ. A gauche, vous pouvez monter jusqu'à la stèle F. LEGAY et voir le fronton du fort de Landrecourt. Attention, ce fort n'est pas ouvert à la visite. Prenez à droite. A la lisière du bois, vous avez un point de vue sur la cathédrale de Verdun et la pointe de l'Ossuaire de Douaumont.
- ④ **Prenez à droite sur 200m puis à gauche sur le chemin en herbe** pour rejoindre la stèle des aviateurs. Poursuivez sur le chemin blanc et rejoignez Billemont. Traversez la route et la voie ferrée.
- ⑤ **Prenez à droite sur le grand chemin puis à gauche pour rejoindre Belleray** ou poursuivez tout droit pour raccourcir la balade en longeant la voie ferrée et rejoindre Dugny.

La Pierre Belleray-Dugny



13,3 km



3h30-4h



Un parcours facile, aux abords des carrières, des grottes de la Falouse, des châteaux et vieilles demeures de Dugny et de son église du XII siècle avec la possibilité de le scinder en 2 balades.



Grottes de la Falouse



Randonnées du Val de Meuse

Office de Tourisme du Val de Meuse
43 Rue du Rattentout
55320 DIEUE SUR MEUSE
Tél.: 03 29 87 60 75
tourisme@valdemeuse.fr
www.tourisme-val-de-meuse.eu
Avec l'appui du **Club des Côtes**

