
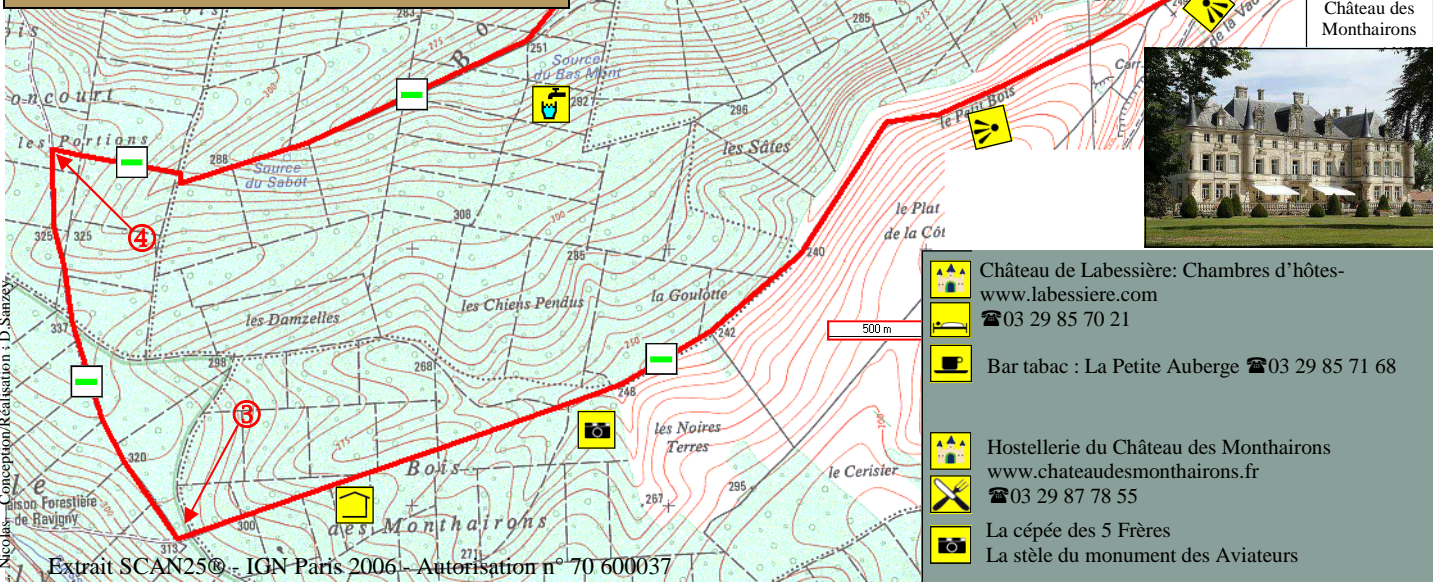
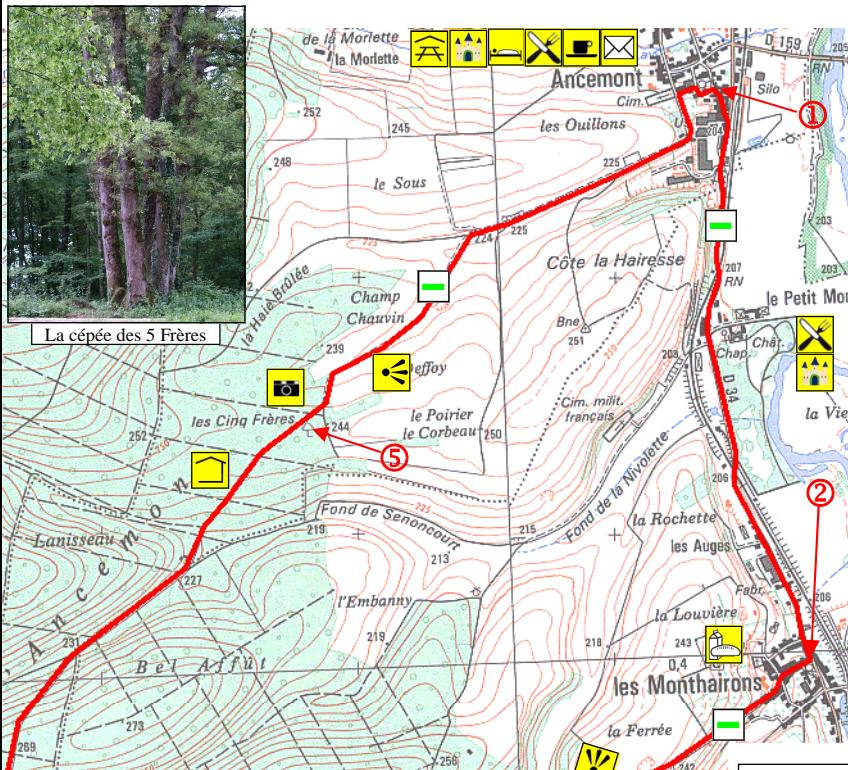


- ① Départ de l'église. Rejoignez la D34 et prenez la direction Les Monthairons. Passez devant le château (très bonne table et hôtel).
- ② A Les Monthairons, prenez à droite devant l'église en direction du monument des Aviateurs tombés en 1944. Après ces 3,5 km, poursuivez encore environ 1,6km sur le chemin blanc.
- ③ Arrivé au sommet, prenez le chemin blanc de droite, il descend légèrement, remonte un peu et redescend. Parcourez environ 1.6 km, soyez attentif.
- ④ Prenez le layon de droite qui descend légèrement. Rejoignez le chemin blanc dit des 5 frères et parcourez environ 3,8 km pour y arriver.
- ⑤ Les 5 frères : cépée de 5 chênes ayant poussé sur la souche de leur ancêtre. Poursuivez sur le chemin blanc pour revenir à Ancemont.



La cépée des 5 Frères



Extrait SCAN25© - IGN Paris 2006 - Autorisation n° 70 600037

- Château de Labessière: Chambres d'hôtes - www.labessiere.com ☎03 29 85 70 21
- Bar tabac : La Petite Auberge ☎03 29 85 71 68
- Hostellerie du Château des Monthairons www.chateaudesmonthairons.fr ☎03 29 87 78 55
- La cépée des 5 Frères
La stèle du monument des Aviateurs
- Aire de pique-nique et de jeux derrière la salle des fêtes
- Poste, boulangerie et tous services à Dieue
Mairie ☎03 29 87 65 92

Ce circuit est à parcourir sous l'entière responsabilité des promeneurs. Les infos portées sur cette carte ont un caractère indicatif et n'engagent pas la responsabilité de l'OT du Val de Meuse. **Attention : période de chasse de fin septembre à mi février.**

Des Aviateurs aux 5 Frères Ancemont



16 km

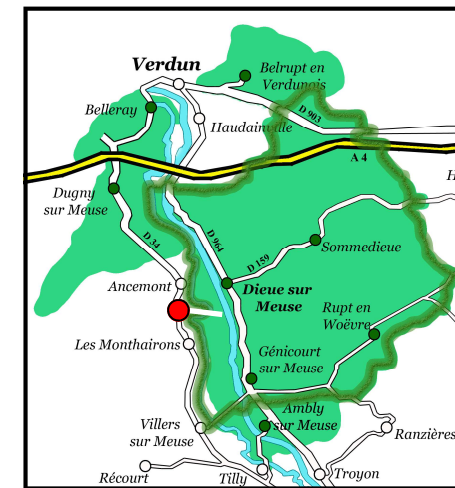


5h-6h



Un itinéraire à parcourir en VTC, assez roulant, avec quelques dénivelés et 2,5 km de route au départ, mi-plaine, mi-forêt.

Randonnées du Val de Meuse



Peu après Monthairons...



Monument des Aviateurs

Office de Tourisme du Val de Meuse
43 Rue du Rattentout 5
5320 DIEUE SUR MEUSE
Tél.: 03 29 87 60 75
tourisme@valdemeuse.fr
www.tourisme-val-de-meuse.eu
Avec l'appui du **Club des Côtes**

